



COMUNICAT D'ACTUALITZACIÓ DE LA FASE D'ALERTA DEL PROCICAT PER ONADA DE CALOR

Es comunica que es manté activat el PROCICAT en fase d'ALERTA per Onada de calor.

El pla d'actuació per prevenir els efectes de les possibles onades de calor sobre la salut (POCS) està en fase 2.

Es demana als ajuntaments que es prevegin llocs frescos o sales amb aire condicionat en cas que sigui necessari el seu ús i es tingui especial vigilància de les persones majors de 75 anys sense suport familiar o sense recursos; persones amb discapacitats físiques o psíquiques i limitacions de mobilitat; persones que hagin de romandre o fer activitat física a l'aire lliure (incloses les activitats laborals) i persones amb malalties cròniques.

El llindar establert pel Servei Meteorològic de Catalunya es correspon amb la superació de la temperatura màxima diària de cada municipi establerta pel percentil 98 durant tres dies consecutius o més.

El percentil 98 és el valor estadístic que indica que només el 2% de dies dels mesos d'estiu, la temperatura màxima ha estat superior a aquest valor. Aquest percentil, pren un valor diferent a cada municipi en funció de les temperatures màximes que s'hi assoleixen.

Consulteu aquí el valor del percentil 98 del vostre municipi:

[Taula del percentil 98 de la temperatura màxima per municipis](#)

Les previsions indiquen que es manté l'onada de calor a tot el territori. L'episodi d'onada de calor es perllongarà, com a mínim, fins el diumenge. La distribució geogràfica del fenomen dins de la zona avisada és de caràcter general.

El nivell de perill ha incrementat en comarques del litoral, sobretot de cara a demà divendres. El dissabte el fenomen perdrà intensitat al quadrant nord-est.

A més, la temperatura mínima quedarà entre els 20°C i 25°C a la major part de Catalunya.

Enllaç als consells del Departament de Salut:

http://canalsalut.gencat.cat/ca/home_ciutadania/vida_saludable/consells_per_l_estiu/la_calor/ir

S'emetrà un nou comunicat tan aviat com es produeixin novetats en el desenvolupament de la situació d'emergència.

Si el vostre municipi disposa de xarxa RESCAT recordeu de tenir connectat el terminal.

Barcelona, dijous 27 juny 2019



11:42

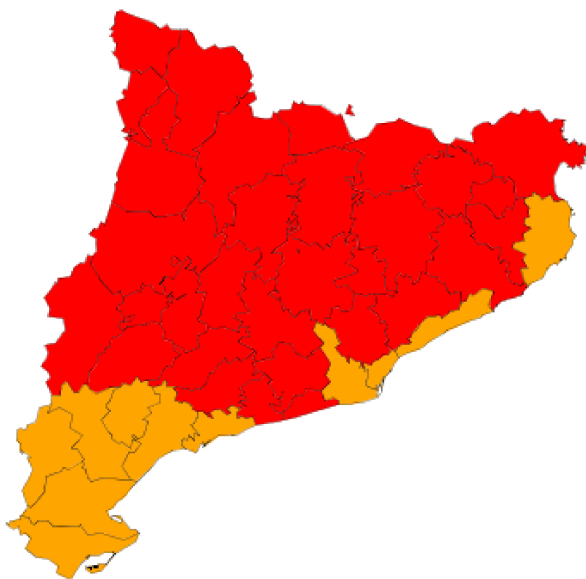
S'adjunten a continuació els mapes de perill per aquest episodi

Dia: 27/06/2019

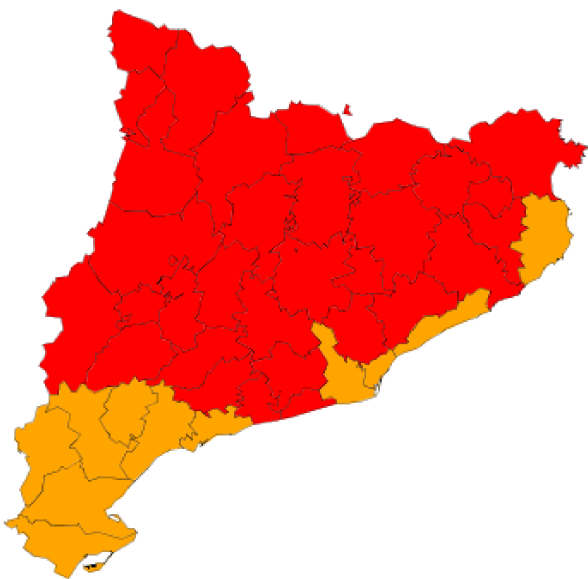
De 0 a 6 hores



De 6 a 12 hores



De 12 a 18 hores



De 18 a 24 hores



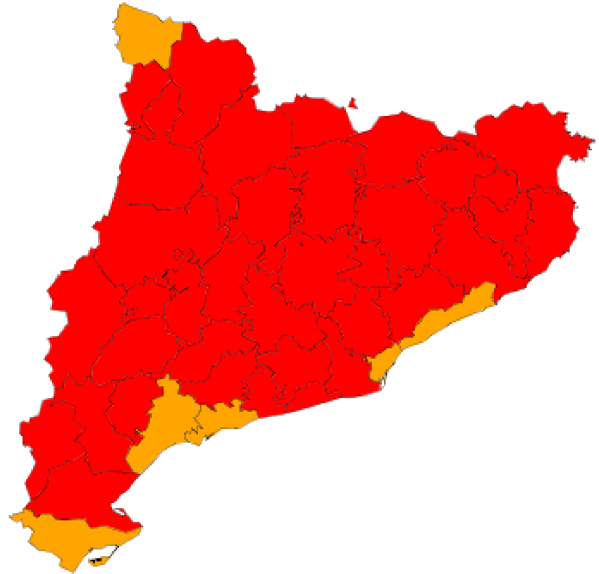


Dia: 28/06/2019

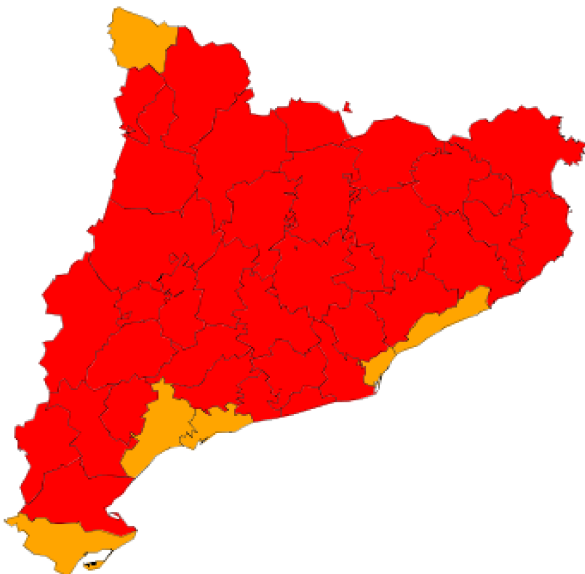
De 0 a 6 hores



De 6 a 12 hores



De 12 a 18 hores



De 18 a 24 hores



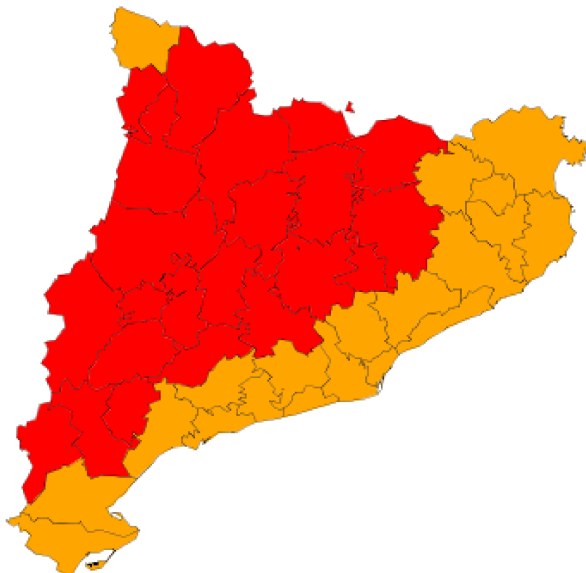


Dia: 29/06/2019

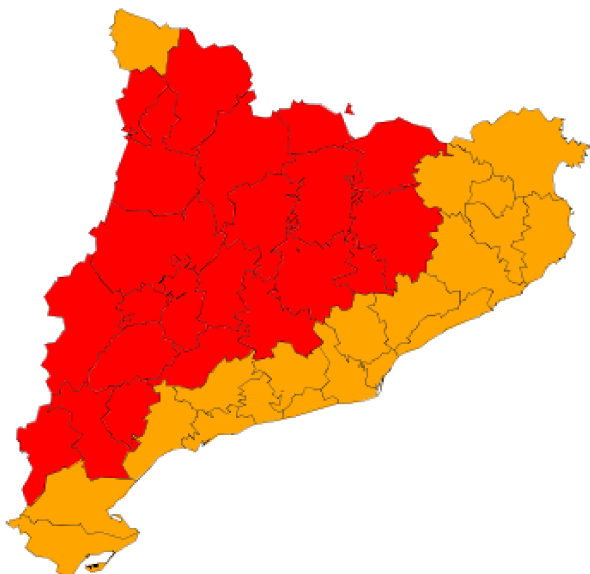
De 0 a 6 hores



De 6 a 12 hores



De 12 a 18 hores



De 18 a 24 hores

